

2^{ème} ETAPE Samedi 30 Mars 2024 après-midi

Bertincourt / Boiry Ste Rictrude

Trophée Viande Bovine



COURSE EN LIGNE 85,6 kms

Départ 15H30



KILOMETRES				HORAIRES	
PARCOURU	PARCOURIR	PRIX LÉGENDE	ITINERAIRE - 85,600 kms	moyenne 41 km/h	moyenne 43 km/h
		P	Départ Fictif		
		R	BERTINCOURT face à la Mairie D7 rue R.Poincaré		
		O	Rue de l'Hérault, rue de la République		
		M	Rue des Anglais, rue d'Hermies		
		E	Prendre à droite D7 rue de la gare		
		N			
		A			
		D			
	1 km	E			
		▶		15:30	15:30
			Départ Réel		
0	85,600		Sortie Bertincourt D7 tout droit	15:30	15:30
0,700	84,900		RUYAULCOURT	15:31	15:30
			Tout droit		
1,300	84,300		Carrefour D7 D19e2 tout droit dir Neuville-Bourjonval	15:31	15:31
1,900	83,700		Passage sous pont A2	15:32	15:32
2,700	82,900		Carrefour D7 D7e1 prendre à droite dir Neuville-Bourjonval		
3,700	81,900		NEUVILLE-BOURJONVAL	15:35	15:35
			Virage à droite puis gauche D7e1 dir Ytres		
			Tout droit		
5,900	79,700		YTRES	15:38	15:38
6,300	79,300		Au stop tout droit	15:39	15:38
6,600	79,000		Prendre à droite D18 dir Bertincourt	15:39	15:39
7,000	78,600		Passage sur pont A2	15:40	15:39
			Tout droit dir Bertincourt		
8,800	76,800		BERTINCOURT		
			Chemin de Lagnicourt rue de la Paix, rue de l'égalité		
9,400	76,200		Rue Georges Clemenceau prendre à gauche		
			Passage sur la ligne de départ D7		
9,700	75,900		Prendre à droite dir Vélou	15:44	15:43
10,100	75,500		Prendre à droite D18 dir Vélou sortie aggro	15:44	15:44
12,000	73,600		VELU	15:47	15:46
12,400	73,200		A la fourche prendre à gauche D18 dir Lebucquière	15:48	15:47
12,700	72,900		LEBUCQUIERE	15:48	15:47
13,000	72,600		Au stop D18 tout droit rue du moulin	15:49	15:48
14,700	70,900		⚠ ⚠ Traversée carrefour D930 D18 dir Morchies	15:51	15:50
15,800	69,800		MORCHIES	15:53	15:52
16,000	69,600		⚠ ⚠ Coussins Berlinois		
16,400	69,200		Au petit rond point prendre légèrement à droite face au Monument	15:54	15:52
16,500	69,100		⚠ ⚠ Coussins Berlinois	15:54	15:53
16,700	68,900		⚠ ⚠ Coussins Berlinois puis tout droit	15:54	15:53
18,100	67,500		LAGNICOURT MARCEL	15:56	15:55
18,200	67,400		⚠ ⚠ Coussins Berlinois	15:56	15:55
18,800	66,800		Prendre à gauche dir NOREUIL D5	15:57	15:56

2^{ème} ETAPE Samedi 30 Mars 2024 après-midi

Bertincourt / Boiry Ste Rictrude

Trophée Viande Bovine



COURSE EN LIGNE 85,6 kms

Départ 15H30



KILOMETRES		PRIX LEGENDE	ITINERAIRE - 167,500 kms	HORAIRES	
PARCOURS	PARCOURIR			moyenne 41 km/h	moyenne 43 km/h
			⚠ ⚠ Ilôt central à prendre par gauche et droite		
19,100	66,500		Sortie Lagnicourt prendre D5 dir Noreuil	15:57	15:56
20,700	64,900		NOREUIL	16:00	15:58
20,900	64,700		Au petit rond point prendre à gauche D5 dir Ecoust St Mein	16:00	15:59
22,800	62,800		ECOUST SAINT MEIN	16:02	16:01
23,000	62,600		Au stop prendre à droite D956 dir Bullecourt	16:03	16:02
24,300	61,300		BULLECOURT	16:03	16:02
24,600	61,000		Au feux tout droit	16:06	16:04
25,000	60,600		⚠ Virage à gauche	16:06	16:04
26,600	59,000		HENDECOURT LES CAGNICOURT	16:06	16:04
26,700	58,900		Au carrefour tout droit	16:09	16:07
26,900	58,700		Prendre à gauche D38 dir Fontaine les Croisilles	16:09	16:07
27,000	58,600		Au stop tout droit	16:09	16:07
27,300	58,300		▲ Plateau surélevé	16:09	16:07
27,450	58,150		Prendre à gauche dir Fontaine les Croisilles	16:10	16:10
			⚠ ⚠ Route étroite sur 2 kms		
29,750	55,850		A la fourche prendre à gauche ⚠ descente	16:13	16:11
29,800	55,800		FONTAINE LES CROISILLES	16:13	16:11
30,800	54,800		Au carrefour D9 tout droit dir Chérisy	16:15	16:12
32,000	53,600		CHERISY	16:16	16:14
32,600	53,000		Au stop prendre à gauche D38 dir Guemappe	16:17	16:15
33,100	52,500	🏆	1^{er} Prix des Monts (château d'eau)	16:18	16:16
34,600	51,000		⚠ ⚠ Descente avec virages successifs gauche et droite	16:20	16:18
			Passage sur pont		
35,400	50,200		GUEMAPPE	16:21	16:19
35,600	50,000		Au stop tout droit	16:22	16:19
35,900	49,700		Au carrefour D34 D38 prendre à gauche dir Wancourt	16:22	16:20
36,100	49,500		Au feux tout droit	16:22	16:20
36,600	49,000		Au cédez le passage prendre à gauche D33 dir Wancourt	16:23	16:21
36,700	48,900		WANCOURT	16:23	16:21
37,000	48,600		Au feux tout droit	16:24	16:21
37,200	48,400		Au feux tout droit	16:24	16:21
37,400	48,200		Au carrefour tout droit D33 dir Heninel	16:24	16:22
37,600	48,000		Au cédez le passage tout droit	16:25	16:22
37,700	47,900		Au cédez le passage tout droit	16:25	16:22
37,550	48,050		▲ Plateau surélevé	16:25	16:22
38,350	47,250		HENINEL	16:26	16:23
38,600	47,000		⚠ ⚠ Rond point décalé à prendre par la droite puis tout droit	16:26	16:23
39,500	46,100	🏆	1^{er} Prix des Sprints	16:26	16:23
39,600	46,000		Passage sous ponts TGV et A1	16:27	16:25
39,700	45,900		St MARTIN SUR COJEUL	16:28	16:25
39,900	45,700		▲ Plateau surélevé	16:28	16:25
40,400	45,200		⚠ ⚠ Ilôt central dans virage à prendre par gauche et droite	16:28	16:25




COURSE EN LIGNE 85,6 kms

Départ 15H30

KILOMETRES		PRIX LEGENDE	ITINERAIRE - 167,500 kms	HORAIRES	
PARCOURU	PARCOURIR			moyenne 41 km/h	moyenne 43 km/h
40,800	44,800		HENIN SUR COJEUL	16:30	16:27
41,300	44,300		Au stop carrefour D33 D5 prendre à droite dir Neuville Vitasse	16:30	16:27
43,200	42,400		NEUVILLE VITASSE	16:33	16:30
			⚠ ⚠ Ilôt central tout droit		
43,900	41,700		Au feu prendre à gauche D34 dir Mercatel	16:34	16:31
44,800	40,800		MERCATEL	16:35	16:32
44,900	40,700		⚠ ⚠ Coussins Berlinois	16:35	16:32
45,100	40,500		⚠ ⚠ Coussins Berlinois	16:36	16:32
45,450	40,150		⚠ ⚠ Au stop D917 D34 tout droit	16:36	16:33
			Au stop tout droit		
45,900	39,700		▲ Plateau surélevé	16:37	16:34
46,100	39,500		⚠ ⚠ Virage à droite important	16:37	16:34
47,600	38,000		Passage sous ponts TGV et SNCF	16:39	16:36
48,300	37,300		Carrefour D919 D34 ⚠ ilôt central	16:40	16:37
			Au stop prendre à gauche dir Boisieux au mont		
50,000	35,600		Au carrefour D919 D34 tout droit	16:43	16:39
50,600	35,000		Au carrefour D919 D4 tout droit	16:44	16:40
50,700	34,900		Puis prendre à gauche sucrerie Tereos	16:44	16:40
51,600	34,000		Prendre à droite rue de la gare D35	16:45	16:42
			⚠ ⚠ Rail en travers		
52,300	33,300		Prendre à droite dir Boiry St Martin	16:46	16:42
			⚠ ⚠ Route étroite sur 1 km		
53,000	32,600		⚠ ⚠ Passage sur pont	16:47	16:43
53,400	32,200		BOIRY ST MARTIN	16:47	16:43
53,550	32,050		Entrée circuit local	16:48	16:44
			Au stop prendre à droite		
			⚠ ⚠ Chicane droite		
53,600	32,000		⚠ ⚠ Virage serré à droite	16:48	16:44
53,650	31,950		BOIRY STE RICTRUDE	16:48	16:44
53,800	31,800		Virages successifs	16:48	16:45
53,900	31,700		▲ Plateau surélevé et virage à droite	16:48	16:45
54,100	31,500		1 ^{er} passage sur la ligne d'arrivée (face ferme des Trognés)	16:49	16:45
54,200	31,400		Au cédez le passage prendre à gauche D919 dir Alette	16:49	16:45
54,300	31,300		⚠ ⚠ Plusieurs terre plein central dans l'agglomération	16:49	16:45
54,800	30,800		Au feu tout droit	16:50	16:46
55,000	30,600		Tout droit D919 dir Alette	16:51	16:47
56,900	28,700	▲	2 ^{ème} Prix des Monts (côte d'Alette)	16:53	16:49
56,950	28,650		AYETTE	16:53	16:49
57,500	28,100		Prendre à gauche rue de Moyenneville	16:54	16:50
			Route étroite sur 3 kms		
60,400	25,200		MOYENNEVILLE	16:58	16:54
60,650	24,950		Au stop prendre à gauche (centre)	16:58	16:54
60,900	24,700		⚠ Dos d'âne tout droit	16:59	16:54





KILOMETRES				HORAIRES	
PARCOURU	PARCOURIR	PRIX LEGENDE	ITINERAIRE - 167,500 kms	moyenne 41 km/h	moyenne 43 km/h
61,100	24,500		Prendre à gauche D32 dir Boiry St Martin	16:59	16:55
			Route sinueuse dans l'agglomération		
63,400	22,200		BOIRY SAINT MARTIN	17:02	16:58
			⚠️ ⚠️ Descente et plusieurs chicanes gauche et droite (8) sur 500m		
64,100	21,500		⚠️ ⚠️ Virage serré à droite	17:03	16:59
64,150	21,450		BOIRY STE RICTRUDE	17:03	16:59
64,300	21,300		Virages successifs	17:04	16:59
64,400	21,200		⬆️ Plateau surélevé et virage à droite	17:04	16:59
64,600	21,000		2 ^{ème} passage sur la ligne d'arrivée (face ferme des Trognons)	17:04	16:59
			PRIX RUSH 		
64,700	20,900		Au cédez le passage prendre à gauche D919 dir Alette	17:04	17:00
64,800	20,800		⚠️ ⚠️ Plusieurs terre plein central dans l'agglomération	17:04	17:00
65,300	20,300		Au feu tout droit	17:05	17:01
65,600	20,000		Tout droit D919 dir Alette	17:06	17:01
67,450	18,150		AYETTE	17:08	17:04
68,000	17,600		Prendre à gauche rue de Moyenneville	17:08	17:04
			Route étroite sur 3 kms		
70,900	14,700		MOYENNEVILLE	17:13	17:08
71,150	14,450		Au stop prendre à gauche (centre)	17:13	17:08
71,400	14,200		⚠️ Dos d'âne tout droit	17:13	17:08
71,600	14,000		Prendre à gauche D32 dir Boiry St Martin	17:14	17:09
			Route sinueuse dans l'agglomération		
73,900	11,700		BOIRY SAINT MARTIN	17:18	17:13
	85,600		⚠️ ⚠️ Descente et plusieurs chicanes gauche et droite (8) sur 500m	17:18	17:13
74,600	11,000		⚠️ ⚠️ Virage serré à droite	17:19	17:14
74,650	10,950		BOIRY STE RICTRUDE	17:19	17:14
74,800	10,800		Virages successifs	17:19	17:14
74,900	10,700		⬆️ Plateau surélevé et virage à droite	17:19	17:14
75,100	10,500		3 ^{ème} passage sur la ligne d'arrivée (face ferme des Trognons)	17:19	17:14
75,200	10,400		Au cédez le passage prendre à gauche D919 dir Alette	17:20	17:14
75,300	10,300		⚠️ ⚠️ Plusieurs terre plein central dans l'agglomération	17:20	17:15
75,800	9,800		Au feu tout droit	17:20	17:15
76,100	9,500		Tout droit D919 dir Alette	17:21	17:16
77,950	7,650		AYETTE	17:21	17:16
78,500	7,100		Prendre à gauche rue de Moyenneville	17:24	17:19
			Route étroite sur 3 kms		
81,400	4,200		MOYENNEVILLE	17:29	17:23
81,650	3,950		Au stop prendre à gauche (centre)	17:29	17:23
81,900	3,700		⚠️ Dos d'âne tout droit	17:29	17:24
82,200	3,400		Prendre à gauche D32 dir Boiry St Martin	17:30	17:24
			Route sinueuse dans l'agglomération		
84,400	1,200		BOIRY SAINT MARTIN	17:33	17:27
			⚠️ ⚠️ Descente et plusieurs chicanes gauche et droite (8) sur 500m		
85,100	0,500		⚠️ ⚠️ Virage serré à droite	17:34	17:28



COURSE EN LIGNE 85,6 kms

Départ 15H30

KILOMÈTRES				HORAIRE	
PARCOURU	PARCOURIR	PRIX LÉGENDE	ITINÉRAIRE - 167,500 kms	moyenne 41 km/h	moyenne 43 km/h
85,150	0,450		BOIRY STE RICTRUDE	17:34	17:29
85,300	0,300		Virages successifs	17:34	17:29
85,400	0,200		 Plateau surélevé et virage à droite	17:34	17:29
85,600	0		ARRIVEE (face Ferme des Trognés)	17:35	17:29