

31^{ème} BOUCLE DE L'ARTOIS - 03-04 Avril 2021

1^{ère} ETAPE Samedi 03 Avril 2021 matin

Parc d'Olhain / Foncquevillers

(Passage par Mont St Eloi)

Trophée Viande Bovine

COURSE EN LIGNE 76,6 kms

Départ 09H30

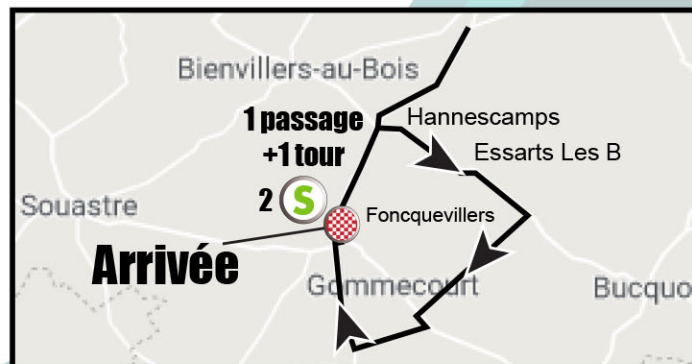
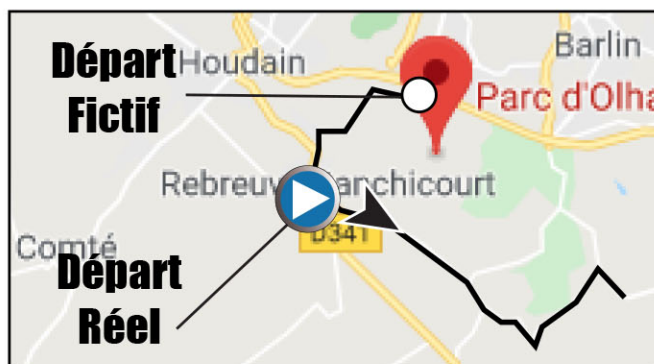
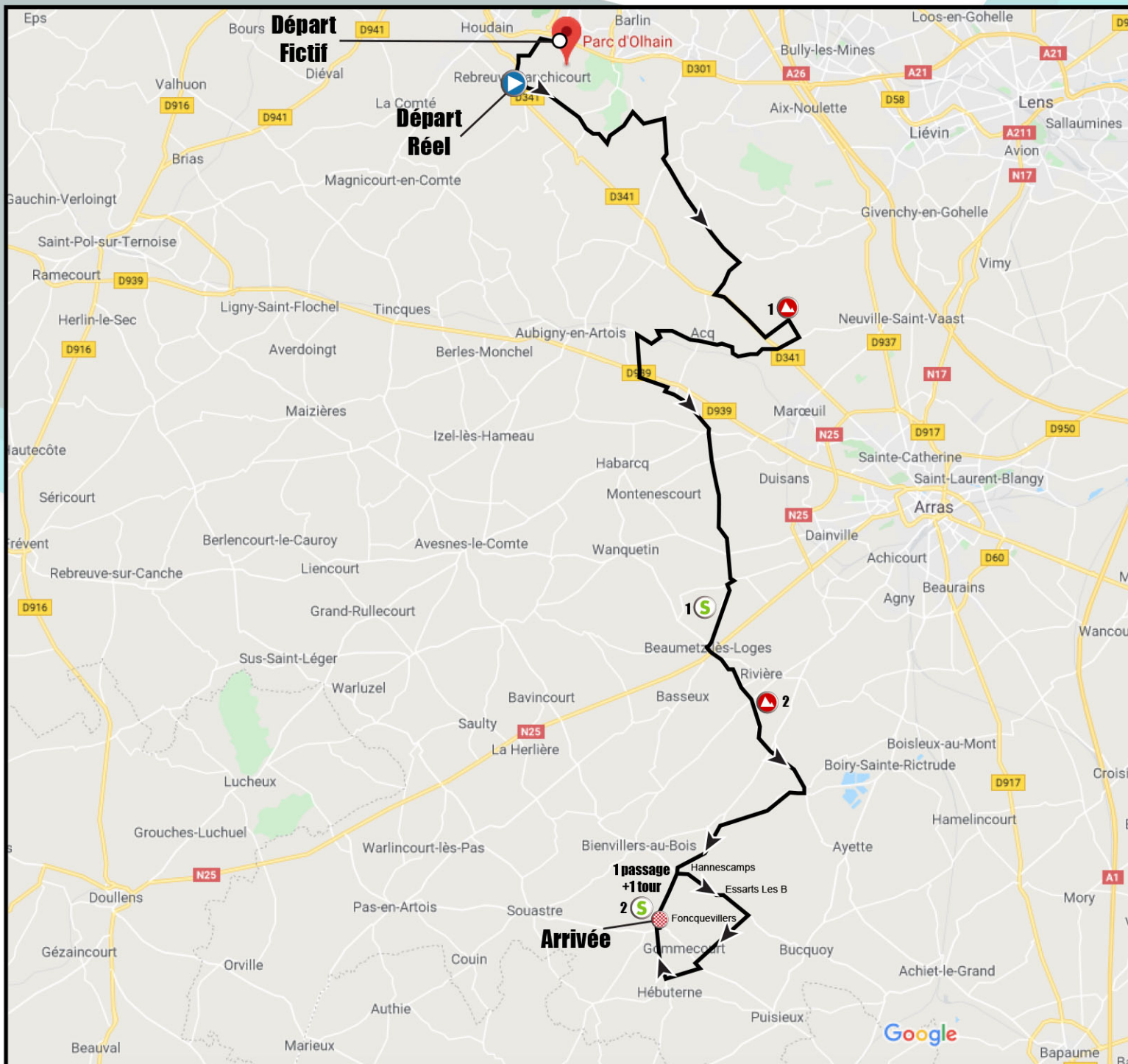
**Sprint
Club de l'Artois**

FÉDÉRATION
FRANÇAISE
CYCLISME

Parc
OLHAIN

SUD-ARTOIS
Communauté de Communes

Mairie de
MONT SAINT-ÉLOI



31^{ème} BOUCLE DE L'ARTOIS - 03-04 Avril 2021

1^{ère} ETAPE Samedi 03 Avril 2021 matin

Parc d'Olhain / Foncquevillers

(Passage par Mont St Eloi)

Trophée Viande Bovine

COURSE EN LIGNE 76,6 kms

Départ 09H30

**Sprint
Club de l'Artois**

FÉDÉRATION
FRANÇAISE
CYCLISME



KILOMETRES		PRIX LEGENDE	ITINERAIRE - 76,6 kms	HORAIRE	
PARCOURS	A PARCOURS			moyenne 41 km/h	moyenne 43 km/h
		P R O M E N A D E	Départ Fictif		
			Parc d'Olhain (centre administratif)	09h30	09h30
			sortie parc d'olhain au stop à gauche		
			⚠️ ⚠️ Virage à droite-descente sur 1 km		
			REBREUVE-RANCHICOURT		
		⚠️ ⚠️ au rond point par gauche et droite D341			
	4,100 kms				
			DÉPART RÉEL		
	76,600	▶	Château de Rebreuve-Ranchicourt	09h35	09h35
			Tout droit D 341		
0,900	75,700		Prendre à gauche D57 dir Baraffles	9:36	9:36
1,200	75,400		⚠️ Dos d'âne	9:36	9:36
1,400	75,200		Baraffles	9:37	9:36
1,800	74,800		⚠️ Dos d'âne tout droit	9:37	9:37
2,700	73,900		Olhain	9:38	9:38
3,200	73,400		Au rond point prendre à gauche D57 E3	9:39	9:39
3,600	73,000		Au stop prendre à droite D57E2 dir Verdrel	9:40	9:40
4,000	72,600		Hameau Verdrel	9:40	9:40
4,400	72,200		⚠️ 3 dos d'ânes successifs	9:41	9:41
5,600	71,000		Au feu tout droit	9:43	9:42
6,300	70,300		Au rond-point prendre à gauche D57 dir Servins	9:44	9:43
7,700	68,900		Au stop prendre à droite D57 dir Servins	9:46	9:45
9,000	67,600		Servins	9:48	9:47
9,400	67,200		Monument aux morts tout droit sur 5kms dir Villers-au-Bois D57 puis D65	9:48	9:48
13,700	62,900		Villers-au-Bois	9:55	9:54
13,900	62,700		Chicane et ralentisseur	9:55	9:54
14,100	62,500		Carrefour D65-D58 prendre à droite dir Mont St Eloi	9:55	9:54
15,600	61,000		Au carrefour D341-D58 prendre à gauche dir Mont St Eloi	9:57	9:56
18,100	58,500		Mont St Eloi	10:01	10:00
18,400	58,200		Prendre à gauche rue du Général Barbot	10:01	10:00
18,800	57,800	⬆️	1er Prix des Monts (Les tours)	10:02	10:01
18,900	57,700		Rue de la Mairie - rue de la Warde	10:02	10:01
19,100	57,500		⚠️ ⚠️ descente et prendre à droite chemin blanc	10:02	10:02
19,800	56,800		Au stop prendre à droite D49	10:03	10:02
20,300	56,300		Au stop tout droit D49 dir ACQ	10:04	10:03
20,700	55,900		⚠️ ⚠️ Descente	10:05	10:03
			Ecoivres		
			tout droit dir Acq		
			Route sinueuse dans l'agglomération		
22,800	53,800		Acq	10:08	10:06
			Tout droit		
23,500	53,100		A l'église tout droit dir Frévin	10:09	10:07
24,300	52,300		Frévin Capelle	10:10	10:08
			A la Mairie prendre à gauche rue Mar Leclerc		
25,300	51,300		Au carrefour tout droit dir Capelle Fermont	10:12	10:10
25,800	50,800		Capelle Fermont	10:12	10:11
			Tout droit D49		
26,600	50,000		⚠️ Passage à niveau tout droit	10:13	10:12

31^{ème} BOUCLE DE L'ARTOIS - 03-04 Avril 2021

1^{ère} ETAPE Samedi 03 Avril 2021 matin

Parc d'Olhain / Foncquevillers

(Passage par Mont St Eloi)



Trophée Viande Bovine

COURSE EN LIGNE 76,6 kms

Départ 09H30

**Sprint
Club de l'Artois**

FÉDÉRATION
FRANÇAISE
CYCLISME



KILOMETRES		PRIX LEGENDE		HORAIRE	
PARCOURU	A PARCOURIR			moyenne 41 km/h	moyenne 43 km/h
26,900	49,700		Virage gauche et droite	10:14	10:12
27,100	49,500		Prendre à gauche dir Haute-Avesnes	10:14	10:12
28,400	48,200		Passage sur pont D939	10:16	10:14
28,800	47,800		⚠️ ⚠️ Virage à gauche et route étroite sur 2kms	10:17	10:15
30,100	46,500		Bout du chemin prendre à droite	10:19	10:17
30,500	46,100		Haute-Avesnes	10:19	10:17
			Tout droit rue de Frévin		
			Au cédez tout droit		
31,300	45,300		⚠️ ⚠️ Caniveaux prendre tout droit dir Agnez D62	10:20	10:18
31,600	45,000		⚠️ ⚠️ Ilôts central tout droit par gauche et droite	10:21	10:19
32,800	43,800		Agnez-lez-Duisans	10:23	10:20
			Au carrefour tout droit D62 Agnez centre		
33,900	42,700		Au carrefour D56-D62 tout droit dir Warlus	10:24	10:22
37,000	39,600		Warlus	10:29	10:26
37,500	39,100	Ⓢ	1er Rush - rue d'Agnez	10:29	10:27
			Au carrefour D59-D62 tout droit dir Berneville		
38,200	38,400		Berneville	10:30	10:28
			⚠️ ⚠️ ⚠️ Descente sinueuse		
38,600	38,000		Au stop prendre à droite D62 dir Beaumetz-lès-Loges	10:31	10:28
41,100	35,500		Beaumetz-lès-Loges	10:35	10:32
41,300	35,300		⚠️ Dos d'âne	10:35	10:32
41,400	35,200		Au cédez prendre à gauche D7 dir Rivière	10:35	10:32
41,700	34,900		Au feu N25-D7 tout droit	10:36	10:33
42,200	34,400		Prendre à droite D7 dir Rivière	10:36	10:33
43,300	33,300		Rivière	10:38	10:35
			Tout droit D7 dir Ransart		
44,100	32,500		Carrefour D30-D7 tout droit dir Ransart	10:39	10:36
45,100	31,500		Ransart	10:41	10:37
			Tout droit		
46,300	30,300		Au stop D3-D7 tout droit dir Adinfer	10:42	10:39
46,900	29,700	⚠️	2ème Prix des Monts (Côte d'Adinfer)	10:43	10:40
48,000	28,600		Adinfer	10:45	10:41
48,300	28,300		Carrefour D7 D35 prendre à droite dir Monchy au Bois	10:45	10:42
48,600	28,000		Au cédez tout droit	10:45	10:42
51,900	24,700		Monchy au Bois	10:50	10:47
52,000	24,600		⚠️ Ilôt central à prendre par gauche et droite	10:50	10:47
			Prendre à gauche D3 dir Hannescamps		
54,300	22,300		Hannescamps	10:54	10:50
54,600	22,000		Entrée circuit local	10:54	10:50
			Carrefour D3 D8 prendre à gauche dir Essarts les B		
57,300	19,300		Essarts les Bucquoy	10:58	10:54
57,600	19,000		Au feu tout droit	10:58	10:54
58,000	18,600		Prendre à droite rue Gen Marcot dir Gommecourt	10:59	10:55
			⚠️ Route étroite sur 2,5kms		
60,600	16,000		Gommecourt	11:04	10:59
			Petit carrefour tout droit (rue du Calvaire)		
60,800	15,800		Prendre à gauche D6 rue St Martin	11:04	10:59
60,900	15,700		Prendre à droite rue Hébuterne	11:04	10:59
			⚠️ Route étroite sur 1,3kms		

31^{ème} BOUCLE DE L'ARTOIS - 03-04 Avril 2021

1^{ère} ETAPE Samedi 03 Avril 2021 matin

Parc d'Olhain / Foncquevillers

(Passage par Mont St Eloi)

Trophée Viande Bovine

COURSE EN LIGNE 76,6 kms

Départ 09H30

**Sprint
Club de l'Artois**

FÉDÉRATION
FRANÇAISE
CYCLISME



KILOMETRES		PRIX LEGENDE		HORAIRE	
PARCOURS	A PARCOURIR			moyenne 41 km/h	moyenne 43 km/h
62,200	14,400		Hébuterne	11:05	11:00
62,500	14,100		Prendre à droite D28 rue de Foncquevillers	11:05	11:00
63,800	12,800		Foncquevillers	11:07	11:02
64,100	12,500		Carrefour D28 D3 prendre à droite dir Hannescamps	11:09	11:04
64,300	12,300		Carrefour D3 D6 tout droit	11:09	11:04
			Légère courbe à gauche vers ligne d'arrivée		
64,400	12,200		1er passage sur la ligne place de l'église	11:09	11:04
		S	2ème Rush ligne d'arrivée Les MOULINS du Nord et de Picardie		
66,100	10,500		Hannescamps	11:11	11:06
66,500	10,100		Au carrefour D3D8 prendre à droite dir Essarts les B	11:12	11:06
69,200	7,400		Essarts les Bucquoy	11:15	11:11
69,500	7,100		Au feu tout droit	11:16	11:11
69,900	6,700		Prendre à droite rue Gen Marcot dir Gommecourt	11:17	11:12
			⚠ Route étroite sur 2,5kms		
72,500	4,100		Gommecourt	11:21	11:16
			Petit carrefour tout droit (rue du Calvaire)		
72,700	3,900		Prendre à gauche D6 rue St Martin	11:21	11:16
72,800	3,800		Prendre à droite rue Hébuterne	11:21	11:16
			⚠ Route étroite sur 1,3kms		
74,100	2,500		Hébuterne	11:22	11:17
74,400	2,200		Prendre à droite D28 rue de Foncquevillers	11:23	11:18
76,000	0,600		Foncquevillers	11:26	11:21
76,300	0,300		Carrefour D28 D3 prendre à droite dir Hannescamps	11:26	11:21
76,500	0,100		Carrefour D3 D6 tout droit	11:27	11:22
			Légère courbe à gauche vers ligne d'arrivée		
76,600	0	●	ARRIVEE PLACE DE L'EGLISE	11:27	11:22